











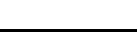



Legende

- | | | | |
|---|--|---|----------------------|
|  | Rettungsgassen und Fluchtwege (Feuerwehr) |  | Hydranten |
|  | Standflächen für Stände und Außenbewirtschaftung |  | Brandmeldeanlagen |
|  | Schwerbehindertenparkplätze | Bühnenstandorte | |
|  | Öffentliche Parkplätze |  | Markt |
|  | Standposten |  | Platz der Demokratie |
|  | Bühnen |  | Goetheplatz |
|  | Zwiebelmarktgebiet 2022 |  | Frauenplan |
|  | Mittelaltermarkt, (inkl. nichtöffentlicher Flächen) KinderzooMarkt |  | Theaterplatz |
| | Zone 1 (Bühnenstandorte) | | Herderplatz |
| | Wegestrecke (Stadtauf) | | |



weimar
Kulturstadt Europas

Zwiebelmarkt

Stand: 08.07.2022

