

WEIMAR ET SES CURIOSITÉS



Le chemin de grande randonnée à bicyclette des villes de Thuringe s'étend sur 240 kilomètres et mène d'Eisenach à Erfurt, Weimar et d'Iéna à Altenburg.

Dénivelé: de 150 à 360 mètres au-dessus du niveau de la mer

Difficulté: de moyen à difficile

Qualité: asphalte 194 km, sentiers avec de l'eau/sans macadam: 40 km, béton/pavés: 6 km

Arrivée et départ en train : liaison de la [Deutsche Bahn](#)/Thuringe vers toutes les villes ; possibilité d'emporter gratuitement les vélos dans les trains.

Ca vaut vraiment la peine de s'arrêter plus longuement à Weimar, non seulement pour ses nombreuses curiosités touristiques mais aussi pour ses nombreuses tentations culinaires.

Renseignements

[Tourist-Information Weimar](#)

www.thueringer-staedtekette.

ADRESSE

Goethes Gartenhaus
Park an der Ilm
99423 Weimar

Fon: 03643 / 54 54 00


Fax: 03643 - 41 98 16

[E-Mail](#)

[Website](#)


[afficher sur carte](#)

Randonnées et sport




Salsa-Workshop

Saturday, 13.11.2021,
14:30
Tanzwerkstatt Weimar



Crashkurs Paartanz

Saturday, 13.11.2021,
14:30
Tanzwerkstatt Weimar



Salsa-Café + Tanztee

Saturday, 13.11.2021,
16:00
Tanzwerkstatt Weimar



*Veranstaltungs-
kalender*

Anzeigen